

GEMEINDE BIEL

ÜBERBAUUNGSORDNUNG

ZÜRICHSTRASSE - ALLMENDWEG

ÜBERBAUUNGSPLAN (DETAILERSCHLIESSUNGSPLAN 1)

GENEHMIGUNGSVERMERKE

OEFFENTLICHE MITWIRKUNG VOM 11. 5. - 10. 6. 1988

VORPRUEFUNG VOM 24. 8. 1988

PUBLIKATION IM AMTSBLATT VOM 11. 5. 1988 IM AMTSANZEIGER VOM 11.+ 13. 5. 1988

OEFFENTLICHE PLANAUFLAGE VOM 11. 5. 1988 BIS 10. 6. 1988

PERSOENLICHE BENACHRICHTIGUNG DER GRUNDEIGENTUEMER AM 4. 5. 1988

EINGEREICHTE EINSPRACHEN 2 RECHTSVERWAHRUNGEN —

EINSPRACHEVERHANDLUNGEN 25. 8. 1988

UNERLEDIGTE EINSPRACHEN — ERLEDIGTE EINSPRACHEN 2

RECHTSVERWAHRUNGEN 1

BESCHLUESSE

DURCH DEN GEMEINDERAT AM 16. 12. 1988

DURCH DEN STADTRAT AM —

DURCH DIE GEMEINDEABSTIMMUNG VOM —

ABSTIMMUNGSERGEBNIS — JA — NEIN —

REFERENDUM —

DIE RICHTIGKEIT DIESER ANGABEN BESCHEINIGT



Der Stadtpräsident:

Der Stadtschreiber-Adj.:

GENEHMIGT DURCH DIE KANTONALE BAUDIREKTION

GENEHMIGT gemäss

Beschluss vom 8. FEB. 1988
BAUDIREKTION DES KANTONS BERN

Der Direktor:








PLAN NR. 20430
 DATUM 20.1.1988
 MSTB. 1: 1000
 BEARB. EK
 REV.

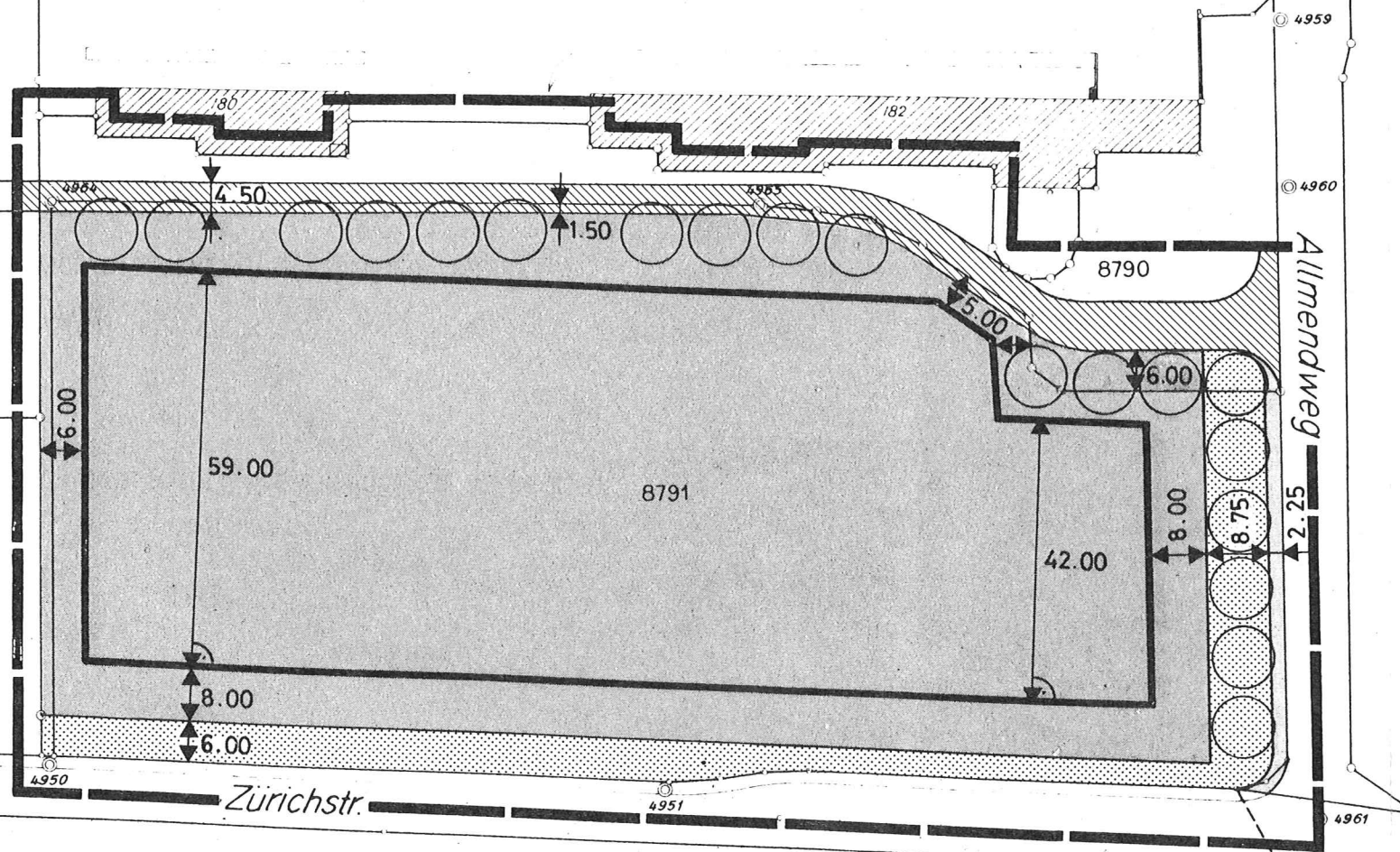
STADTPLANUNGSAMT BIEL

491

173
(5686)

LEGENDE

-  PLANBEGRENZUNGSLINIE
-  NEUE BAULINIE
-  SEKTOR 2
-  ÖFFENTLICHE GRÜNFLÄCHE
-  ERSCHLIESSUNGSSTRASSE
-  NEUES TROTTOIR
-  BAUMPFLANZUNG



VERMESSUNGSAMT BIEL
DER STADTGEOMETER